

H O T Ă R Ă R E A nr. \_\_\_\_\_  
din \_\_\_\_\_ 2022

privind aprobarea documentației cadastrale de prima înscriere în domeniul public al Municipiului Arad, a unor imobile situate în Zona Străzii Mărului

Având în vedere inițiativa Primarului Municipiului Arad, exprimată în referatul de aprobare înregistrat cu nr. 44.742/06.06.2022,

Ținând cont de raportul Biroului Cadastru Intravilan și Carte Funciară din cadrul Direcției Patrimoniu, înregistrat cu nr. 44.743/M4/06.06.2022,

Având în vedere avizele comisiilor de specialitate ale Consiliului local al Municipiului Arad,

Ținând cont de documentația cadastrală întocmită de S.C. Datcad S.R.L.,

Analizând CF nr. 5042,

Luând în considerare harta veche de cadastru,

Conform prevederilor art. 23 lit. a), art. 79 alin. (1), art. 95 alin. (1) din Anexa la Ordinul directorului general al Agenției Naționale de Cadastru și Publicitate Imobiliară nr. 700/2014, privind aprobarea Regulamentului de avizare, recepție și înscriere în evidențele de cadastru și cartea funciară, cu modificările și completările ulterioare, art. 6 alin. (3) din Legea nr. 24/2000 privind normele de tehnică legislativă pentru elaborarea actelor normative, republicată, cu modificările și completările ulterioare, art. 881, art. 888 din Legea nr. 287/2009 privind Codul Civil, republicată, cu modificările și completările ulterioare,

În temeiul prevederilor art. 129 alin. (1), alin. (2), lit. c), alin. (14), art. 139 alin. (1), alin. (3) lit. g) și art. 196 alin. (1) lit. a) din Ordonanța de Urgență a Guvernului nr. 57/2019 privind Codul administrativ, cu modificările și completările ulterioare,

#### CONSILIUL LOCAL AL MUNICIPIULUI ARAD

adoptă prezenta  
H O T Ă R Ă R E :

**ART. 1.** Se aprobă prima înscriere în domeniul public al Municipiului Arad, prin diminuare din CF nr. 5042, a imobilului cu nr. top. 7439/6684/28, în suprafața de 8.877 mp – teren aflat în apropiata vecinătate a străzii Mărului, conform documentației cadastrale întocmite de S.C. Datcad S.R.L.- anexa 1 care face parte integrantă din prezenta hotărâre.

**ART. 2.** Se aprobă prima înscriere în domeniul public al Municipiului Arad, prin diminuare din CF nr. 5042, a imobilului cu nr. top. 7439/6684/29, în suprafața de 12.510 mp – teren aflat în apropiata vecinătate a străzii Mărului, conform documentației cadastrale întocmite de S.C. Datcad S.R.L.- anexa 2 care face parte integrantă din prezenta hotărâre.

**ART. 3.** Se aprobă prima înscriere în domeniul public al Municipiului Arad, prin diminuare din CF nr. 5042, a imobilului cu nr. top. 7439/6684/30, în suprafața de 2.592 mp – teren aflat în apropiata vecinătate a străzii Mărului, conform documentației cadastrale întocmite de S.C. Datcad S.R.L.- anexa 3 care face parte integrantă din prezenta hotărâre.

**ART. 4.** Se aprobă prima înscriere în domeniul public al Municipiului Arad, prin diminuare din CF nr. 5042, a imobilului cu nr. top. 7439/6684/32, în suprafața de 136.681 mp – teren aflat în apropiata vecinătate a străzii Mărului, conform documentației cadastrale întocmite de S.C. Datcad S.R.L.- anexa 4 care face parte integrantă din prezenta hotărâre.

**ART. 5.** Se aprobă prima înscriere în domeniul public al Municipiului Arad, prin diminuare din CF nr. 5042, a imobilului cu nr. top. 7439/6684/31, în suprafața de 22.606 mp –teren aflat în apropiata vecinătate a străzii Mărului, conform documentației cadastrale întocmite de S.C. Datcad S.R.L.- anexa 5 care face parte integrantă din prezenta hotărâre.

**ART. 6.** Prezenta hotărâre se duce la îndeplinire de către Primarul Municipiului Arad, prin Biroul Cadastru Intravilan și Carte Funciară și Serviciul Evidență și Administrare Domeniul Public din cadrul Direcției Patrimoniu și se comunică celor interesați de către Serviciul Administrație Publică Locală.

PREȘEDINTE DE ȘEDINȚĂ

SECRETAR GENERAL

## **PRIMARUL MUNICIPIULUI ARAD**

**Nr. 44.742/06.06.2022**

Primarul Municipiului Arad

În temeiul prevederilor art. 136, alin. (8), lit. a) din Ordonanța de Urgență a Guvernului nr. 57/2019 privind Codul administrativ, cu modificările și completările ulterioare, îmi exprim inițiativa de promovare a unui proiect de hotărâre cu următorul obiect: „*aprobarea documentației cadastrale de prima înscriere în domeniul public al Municipiului Arad, a unor imobile situate în Zona Străzii Mărului*”, în susținerea căruia formulez următorul

### **REFERAT DE APROBARE**

Având în vedere:

- prevederile art. 23 lit. a), art. 79 alin. (1), art. 95 alin. (1) din Anexa la Ordinul directorului general al Agenției Naționale de Cadastru și Publicitate Imobiliară nr. 700/2014, privind aprobarea Regulamentului de avizare, recepție și înscriere în evidențele de cadastru și cartea funciară, cu modificările și completările ulterioare, art. 6 alin. (3) din Legea nr. 24/2000 privind normele de tehnică legislativă pentru elaborarea actelor normative, republicată, cu modificările și completările ulterioare, art. 881, art. 888 din Legea nr. 287/2009 privind Codul Civil, republicată, cu modificările și completările ulterioare,

- documentația cadastrală întocmită de S.C. Datcad S.R.L.,
- CF nr. 5042,
- harta veche de cadastru.

### **PROPUN:**

adoptarea unui proiect de hotărâre privind:

- prima înscriere în domeniul public al Municipiului Arad, prin diminuare din CF nr. 5042 a imobilului cu nr. top. 7439/6684/28, în suprafața de 8.877 mp,
  - prima înscriere în domeniul public al Municipiului Arad, prin diminuare din CF nr. 5042 a imobilului cu nr. top. 7439/6684/29, în suprafața de 12.510 mp,
  - prima înscriere în domeniul public al Municipiului Arad, prin diminuare din CF nr. 5042 a imobilului cu nr. top. 7439/6684/30, în suprafața de 2.592 mp,
  - prima înscriere în domeniul public al Municipiului Arad, prin diminuare din CF nr. 5042 a imobilului cu nr. top. 7439/6684/32, în suprafața de 136.681,
  - prima înscriere în domeniul public al Municipiului Arad, prin diminuare din CF nr. 5042 a imobilului cu nr. top. 7439/6684/31, în suprafața de 22.606 mp,
- terenuri aflate în apropiata vecinătate a străzii Mărului conform documentației cadastrale întocmite de S.C. Datcad S.R.L.

**PRIMAR**  
**Călin Bibart**

**PRIMĂRIA MUNICIPIULUI ARAD**  
**DIRECȚIA PATRIMONIU**  
**BIROUL CADASTRU INTRAVILAN**  
**ȘI CARTE FUNCİARĂ**  
**SERVICIUL EVIDENȚĂ ȘI ADMINISTRARE**  
**DOMENIUL PUBLIC**  
**Nr. 44.743/06.06.2022**

**R A P O R T**

Referitor la: referatul de aprobare înregistrat cu nr. 44.742/06.06.2022, al domnului Călin Bibarț, Primarul Municipiului Arad;

Obiect: propunerea de aprobare a unui proiect de hotărâre „*aprobarea documentației cadastrale de prima înscriere în domeniul public al Municipiului Arad, a unor imobile situate în Zona Străzii Mărului*”.

Considerații generale:

- documentația cadastrală întocmită de S.C. Datcad S.R.L.,
- CF nr. 5042,
- harta veche de cadastru.

Considerații juridice:

- prevederile art. 23 lit. a), art. 79 alin. (1), art. 95 alin. (1) din Anexa la Ordinul directorului general al Agenției Naționale de Cadastru și Publicitate Imobiliară nr. 700/2014, privind aprobarea Regulamentului de avizare, recepție și înscriere în evidențele de cadastru și cartea funciară, cu modificările și completările ulterioare, art. 6 alin. (3) din Legea nr. 24/2000 privind normele de tehnică legislativă pentru elaborarea actelor normative, republicată, cu modificările și completările ulterioare, art. 881, art. 888 din Legea nr. 287/2009 privind Codul Civil, republicată, cu modificările și completările ulterioare,

Considerații tehnice:

Având în vedere necesitatea reglementării situației imobilelor situate în Municipiul Arad, Zona Străzii Mărului s-a realizat lucrarea cadastrală de identificare a imobilelor situate în zonă.

Prin urmare s-a procedat la comandarea unei documentații cadastrale – plan de amplasament și delimitare a imobilului pentru cele 5 imobile în cauză, lucrare cadastrală întocmită de firma autorizată S.C. Datcad S.R.L cu care Primăria Municipiului Arad are încheiat contract de prestări servicii în acest sens.

Ca și amplasament mai clar aceste imobile se află pe Str. Mărului între stradă și pădure.

Menționăm faptul că zona este afectată de vegetație și sunt depozitate materiale de construcții/moloz, dar și construcții ilegale din diverse materiale.

Prin urmare în vederea reglementării situației juridice cu cea existentă din teren este necesară prima înscriere a celor 5 imobile în proprietatea publică a Municipiul Arad după cum urmează:

- nr. top. 7439/6684/28, în suprafața de 8.877 mp,
- nr. top. 7439/6684/29, în suprafața de 12.510 mp,
- nr. top. 7439/6684/30, în suprafața de 2.592 mp,
- nr. top. 7439/6684/32, în suprafața de 136.681,
- nr. top. 7439/6684/31, în suprafața de 22.606 mp.

### **P R O P U N E M:**

Promovarea unui proiect de hotărâre privind:

- prima înscriere în domeniul public al Municipiului Arad, prin diminuare din CF nr. 5042 a imobilului cu nr. top. 7439/6684/28, în suprafața de 8.877 mp,
  - prima înscriere în domeniul public al Municipiului Arad, prin diminuare din CF nr. 5042 a imobilului cu nr. top. 7439/6684/29, în suprafața de 12.510 mp,
  - prima înscriere în domeniul public al Municipiului Arad, prin diminuare din CF nr. 5042 a imobilului cu nr. top. 7439/6684/30, în suprafața de 2.592 mp,
  - prima înscriere în domeniul public al Municipiului Arad, prin diminuare din CF nr. 5042 a imobilului cu nr. top. 7439/6684/32, în suprafața de 136.681,
  - prima înscriere în domeniul public al Municipiului Arad, prin diminuare din CF nr. 5042 a imobilului cu nr. top. 7439/6684/31, în suprafața de 22.606 mp,
- terenuri aflate în apropiata vecinătate a străzii Mărului conform documentației cadastrale întocmite de S.C. Datcad S.R.L.

**DIRECTOR EXECUTIV,**  
Cj. Ștefan Szuchanszki

**ȘEF SERVICIU,**  
Cj. Mihaela Balaș

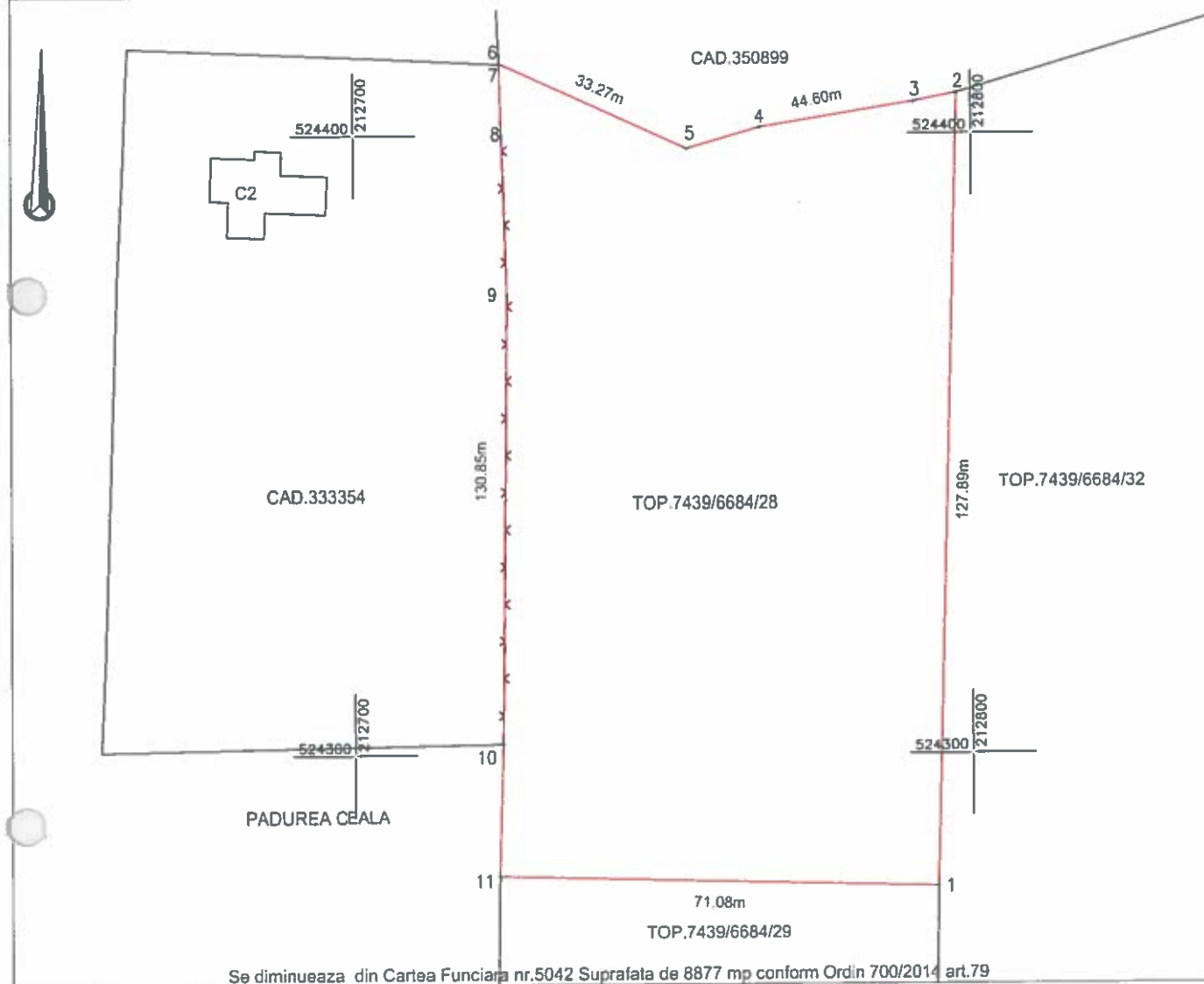
**ȘEF BIROU**  
Cj. Lucian Sălăjan

**Avizat juridic,**

Plan de amplasament si delimitare a imobilului  
Scara 1:1000

ANEXA 1.35

Nr. cadastral	Suprafata masurata (mp)	Adresa imobilului	
	8877	ARAD	
Cartea Funciara nr.		UAT	ARAD



Se diminueaza din Cartea Funciara nr.5042 Suprafata de 8877 mp conform Ordin 700/2014 art.79

A. Date referitoare la teren

Nr. parcela	Categorie de folosinta	Suprafata (mp)	Mentuni
1	PS	8877	TEREN PARTIAL IMPREJMUIT
TOTAL		8877	

Suprafata totala masurata a imobilului = 8877mp

Suprafata din act = 8877mp

Executant:



**SC DATCAD SRL**

Confirm executarea lucrarilor la teren, corectitudinea Intocmirii documentelor cadastrale si corespondenta acestora cu realitatea din teren

CLASA II Semnatura si stampila CATEGORIA B  
RO-B-J NR.1620 CIF.14358573 RO-AR-F NR.0129

**Sebastian-  
Vasile Orosz**

Digitally signed by Sebastian-Vasile Orosz  
DN: cn=Sebastian-Vasile Orosz, sn=Orosz,  
givenName=Sebastian-Vasile, o=RO,  
serialNumber=05V6, ou=DATCAD SRL,  
2.5.4.97=RO14358573  
Reason: RO-AR-F NR.0129  
Date: 2022.05.26 13:54:37 +03'00'

**Inspector**

Confirm introducerea imobilului in baza de date integrata si atribuirea numarului cadastral

Semnatura si parafa

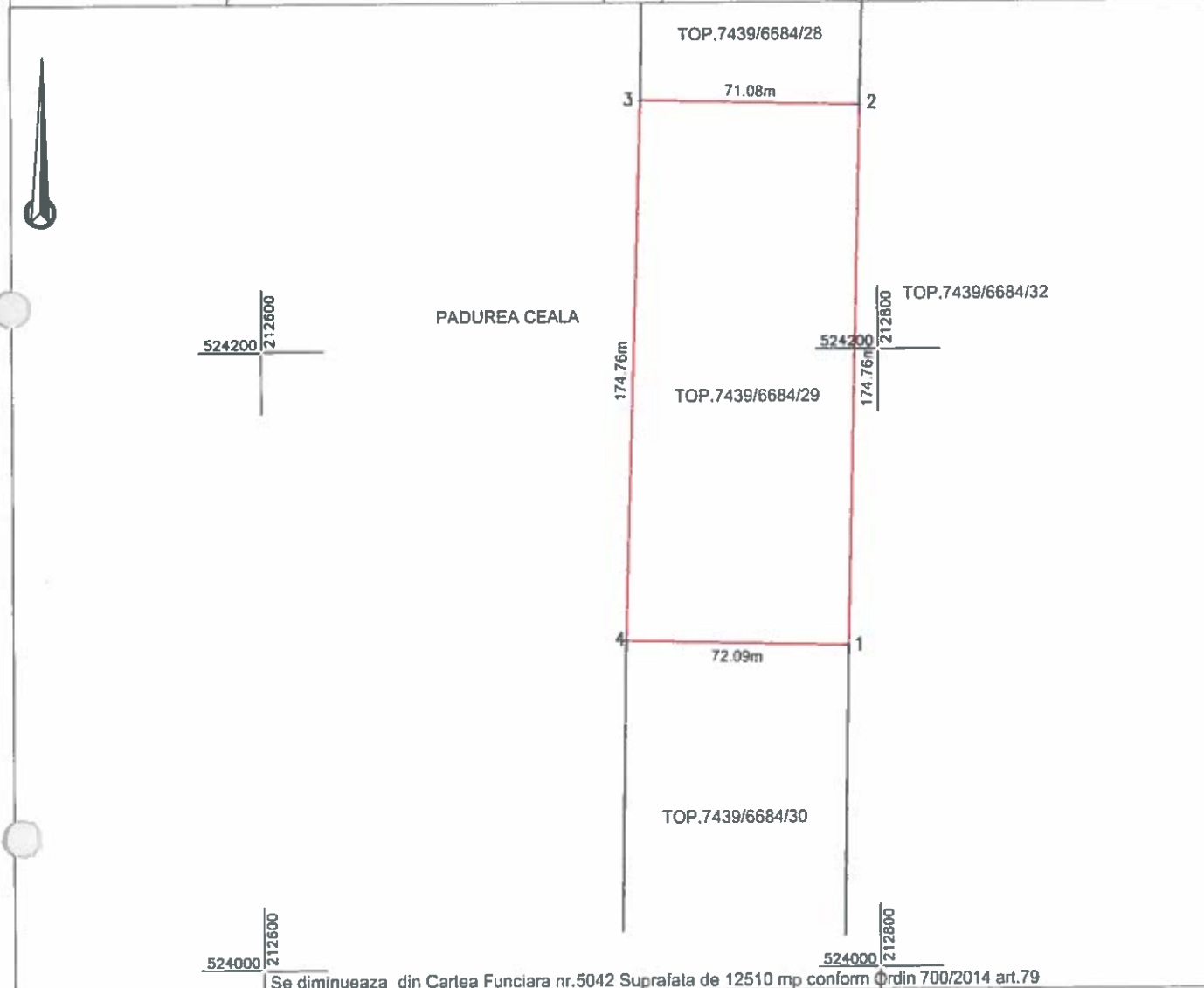
Stampila BCPI

AN.2  
ex 1

Plan de amplasament si delimitare a imobilului  
Scara 1:2000

ANEXA 1.35

Nr. cadastral	Suprafata masurata (mp)	Adresa imobilului	
	12510	ARAD	
Cartea Funciara nr.	UAT	ARAD	



A. Date referitoare la teren

Nr. parcela	Categorie de folosinta	Suprafata (mp)	Mentiuni
1	N	12510	TEREN NEIMPREGNUIIT
TOTAL		12510	

Suprafata totala masurata a imobilului =12510mp

Suprafata din act = 12510mp

Executanti:



**SC DATCAD SRL**

Confirm executarea lucrarilor la teren.  
corectitudinea intocmirii documentatiei cadastrale si  
corespondenta acesteia cu realitatea din teren  
CLASA II Semnatura si stampila CATEGORIA B  
RO-B-J NR.1620 CIF.14358573 RO-AR-F NR.0129

**Sebastian-  
Vasile Orosz**

Digitally signed by Sebastian-Vasile Orosz  
DN: cn=Sebastian-Vasile Orosz, sn=Orosz,  
givenName=Sebastian-Vasile, c=RO,  
serialNumber=OSV6, o=DATCAD SRL,  
2.5.4.97=RO14358573  
Reason: RO-AR-F NR.0129  
Date: 2022.05.26 13:56:03 +03'00'

Data: 05.2022

Data:

**Inspector**

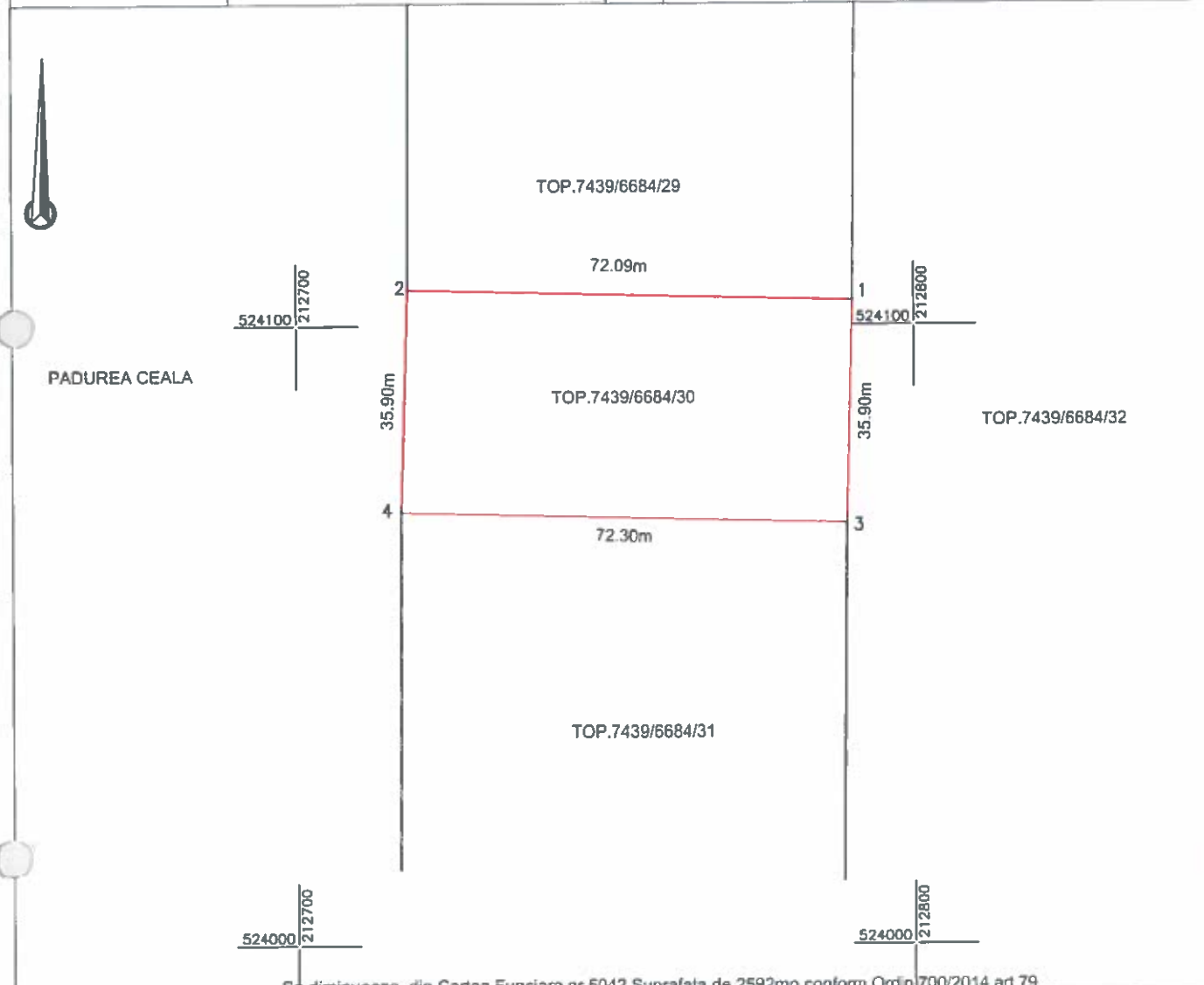
Confirm introducerea imobilului in baza de date integrata  
si atribuirea numarului cadastral  
Semnatura si parafa  
Stampila BCPI

An. 3  
Ex. 1

Plan de amplasament si delimitare a imobilului  
Scara 1:1000

ANEXA 1.35

Nr. cadastral	Suprafata masurata (mp)	Adresa Imobilului	
	2592	ARAD	
Cartea Funciara nr.		UAT	ARAD



Se diminueaza din Cartea Funciara nr.5042 Suprafata de 2592mp conform Ordin 700/2014 art 79

A. Date referitoare la teren

Nr. parcela	Categorie de folosinta	Suprafata (mp)	Mentuni
1	N	2592	TEREN NEIMPREGHUIT
TOTAL		2592	

Suprafata totala masurata a imobilului =2592mp

Suprafata din act = 2592mp

Executant:



**SC DATCAD SRL**

Confirm executarea lucrarilor la teren.  
corectitudinea Intocmirii documentatiei cadastrale si  
corespondenta acesteia cu realitatea din teren

CLASA II Semnatura si stampila CATEGORIA B  
RO-B-J NR.1620 CIF.14358573 RO-AR-F NR.0129

**Sebastian-  
Vasile Orosz**

Digitally signed by Sebastian-Vasile  
Orosz  
DN: cn=Sebastian-Vasile Orosz,  
sn=Orosz, givenName=Sebastian-Vasile,  
c=RO, serialNumber=OSV6, o=DATCAD  
SRL, 2.5.4.97=RO14358573  
Reason: RO-AR-F NR.0129  
Date: 2022.05.26 13:56:32 +03'00'

Data: 05.2022

Data:

**Inspector**

Confirm introducerea imobilului in baza de date integrata  
si atribuirea numarului cadastral  
Semnatura si parafa  
Stampila BCPI



OFICIUL DE CADASTRU ȘI PUBLICITATE IMOBILIARĂ ARAD

EXTRAS DE CARTE FUNCİARĂ pentru INFORMARE

CF.nr.

**5042**

Localitatea

**Arad**

*A FOAIA DE AVERE*

<i>Nr.</i>	<i>nr.top</i>	<i>descrierea imobilului</i>	<i>intinderea</i>
191	7439/6684/28	Pasune in Campul Hipodrom	8877 mp
- omis cele de omis -			

*B FOAIA DE PROPRIETATE*

*Nr. înscrieri privitoare la dreptul de proprietate*

1	Comunitatea Orasului Liber Regal Arad, drept de proprietate, încheiere cf nr. 6006/1874, incheiere cf nr. 4754/24.07.1930
---	---

*C FOAIA DE SARCINI*

*Nr. înscrieri privitoare la sarcini*

Fara sarcini
--------------

Certific că prezentul extras corespunde întru totul cu pozițiile în vigoare din cartea funciara originală, din prețuia eliberării acestuia, păstrată de acest birou.

Prezentul extras de carte funciara poate fi utilizat, conform cererii, la informare despre proprietate și NU este valabil la încheierea actelor autentificate de notarul public.

S-a achitat tariful prin chitanța nr. pentru serviciul de publicitate imobiliara cu codul nr.2.7.2.

Asistent - registrator,  
Stefanut Olimpia

Olimpia-  
Elena  
Stefanut

Semnat digital de Olimpia-Elena  
Stefanut  
DN: c=RO, l=Arad, o=Oficiul de  
Cadastru si Publicitate Imobillara,  
cn=Olimpia-Elena Stefanut,  
serialNumber=SOE3, st=Arad,  
givenName=Olimpia-Elena,  
sn=Stefanut  
Data: 2022.05.17 10:53:59 +03'00'



Nr. cerere 60570

din data 17.05.2022.

OFICIUL DE CADASTRU ȘI PUBLICITATE IMOBILIARĂ ARAD

EXTRAS DE CARTE FUNCİARĂ pentru INFORMARE

CF.nr.

**5042**

Localitatea

**Arad**

A FOAIA DE AVERE

Nr.	nr.top	descrierea imobilului	intinderea
192	7439/6684/29	Arator in Campul Hipodrom	12.510 mp
- restul pozitiilor omise -			

B FOAIA DE PROPRIETATE

Nr.

inscrieri privitoare la dreptul de proprietate

1	Comunitatea Orasului Liber Regal Arad, drept de proprietate, încheiere cf nr. 6006/1874, incheiere cf nr. 4754/24.07.1930
---	---

C FOAIA DE SARCINI

Nr.

inscrieri privitoare la sarcini

	Fara sarcini
--	--------------

Certific că prezentul extras corespunde întru totul cu pozițiile în vigoare din cartea funciara originală, din prezia eliberării acestuia, păstrată de acest birou.

Prezentul extras de carte funciara poate fi utilizat, conform cererii, la informare despre proprietate și NU este valabil la încheierea actelor autentificate de notarul public.

S-a achitat tariful de - lei prin chitanța nr. pentru serviciul de publicitate imobiliara cu codul nr.2.7.2.

Asistent - registrator,

Stefanut Olimpia

Olimpia-  
Elena  
Stefanut

Semnat digital de Olimpia-Elena  
Stefanut  
DN: c=RO, l=Arad, o=Oficiul de  
Cadastru si Publicitate Imobiliara,  
cn=Olimpia-Elena Stefanut,  
serialNumber=S0E3, st=Arad,  
givenName=Olimpia-Elena,  
sn=Stefanut  
Data: 2022.05.17 10:14:25 +03'00'



Nr. cerere 60572

din data 17.05.2022

OFICIUL DE CADASTRU ȘI PUBLICITATE IMOBILIARĂ ARAD

EXTRAS DE CARTE FUNCİARĂ pentru INFORMARE

CF.nr.

**5042**

Localitatea

**Arad**

A FOAIA DE AVERE

Nr.	nr.top	descrierea imobilului	intinderea
193	7439/6684/30	Pamanturi exploatate	2592 mp
- omis cele de omis -			

B FOAIA DE PROPRIETATE

Nr. înscrieri privitoare la dreptul de proprietate

1	Comunitatea Orasului Liber Regal Arad, drept de proprietate, încheiere cf nr. 6006/1874, incheiere cf nr. 4754/24.07.1930
---	---

C FOAIA DE SARCINI

Nr. înscrieri privitoare la sarcini

	Fara sarcini
--	--------------

Certific că prezentul extras corespunde întru totul cu pozițiile în vigoare din cartea funciara originală, din prezuiua eliberării acestuia, păstrată de acest birou.

Prezentul extras de carte funciara poate fi utilizat, conform cererii, la informare despre proprietate și NU este valabil la încheierea actelor autentificate de notarul public.

S-a achitat tariful de 20 lei prin chitanța nr. pentru serviciul de publicitate imobiliara cu codul nr.2.7.2.

Asistent - registrator,  
Stefanut Olimpia

Olimpia-  
Elena  
Stefanut

Semnat digital de Olimpia-Elena  
Stefanut  
DN: c=RO, l=Arad, o=Oficiul de  
Cadastru si Publicitate  
Imobiliara, cn=Olimpia-Elena  
Stefanut, serialNumber=SOE3,  
st=Arad, givenName=Olimpia-  
Elena, sn=Stefanut  
Data: 2022.05.17 10:57:33  
+03'00'

OFICIUL DE CADASTRU ȘI PUBLICITATE IMOBILIARĂ ARAD

*EXTRAS DE CARTE FUNCİARĂ pentru INFORMARE*

CF.nr.

**5042**

Localitatea

**Arad**

*A FOAIA DE AVERE*

<i>Nr.</i>	<i>nr.top</i>	<i>descrierea imobilului</i>	<i>intinderea</i>
194	7439/6684/31	Arator in Campul Hipodrom	22.606 mp
- restul pozitiilor omise -			

*B FOAIA DE PROPRIETATE*

*Nr.*

*înscriseri privitoare la dreptul de proprietate*

1	Comunitatea Orasului Liber Regal Arad, drept de proprietate, încheiere cf nr. 6006/1874, incheiere cf nr. 4754/24.07.1930
---	---

*C FOAIA DE SARCINI*

*Nr.*

*înscriseri privitoare la sarcini*

	Fara sarcini
--	--------------

Certific că prezentul extras corespunde întru totul cu pozițiile în vigoare din cartea funciara originală, din preziuma eliberării acestuia, păstrată de acest birou.

Prezentul extras de carte funciara poate fi utilizat, conform cererii, la informare despre proprietate și NU este valabil la încheierea actelor autentificate de notarul public.

S-a achitat tariful de - lei prin chitanța nr. pentru serviciul de publicitate imobiliara cu codul nr.2.7.2.

Asistent - registrator,

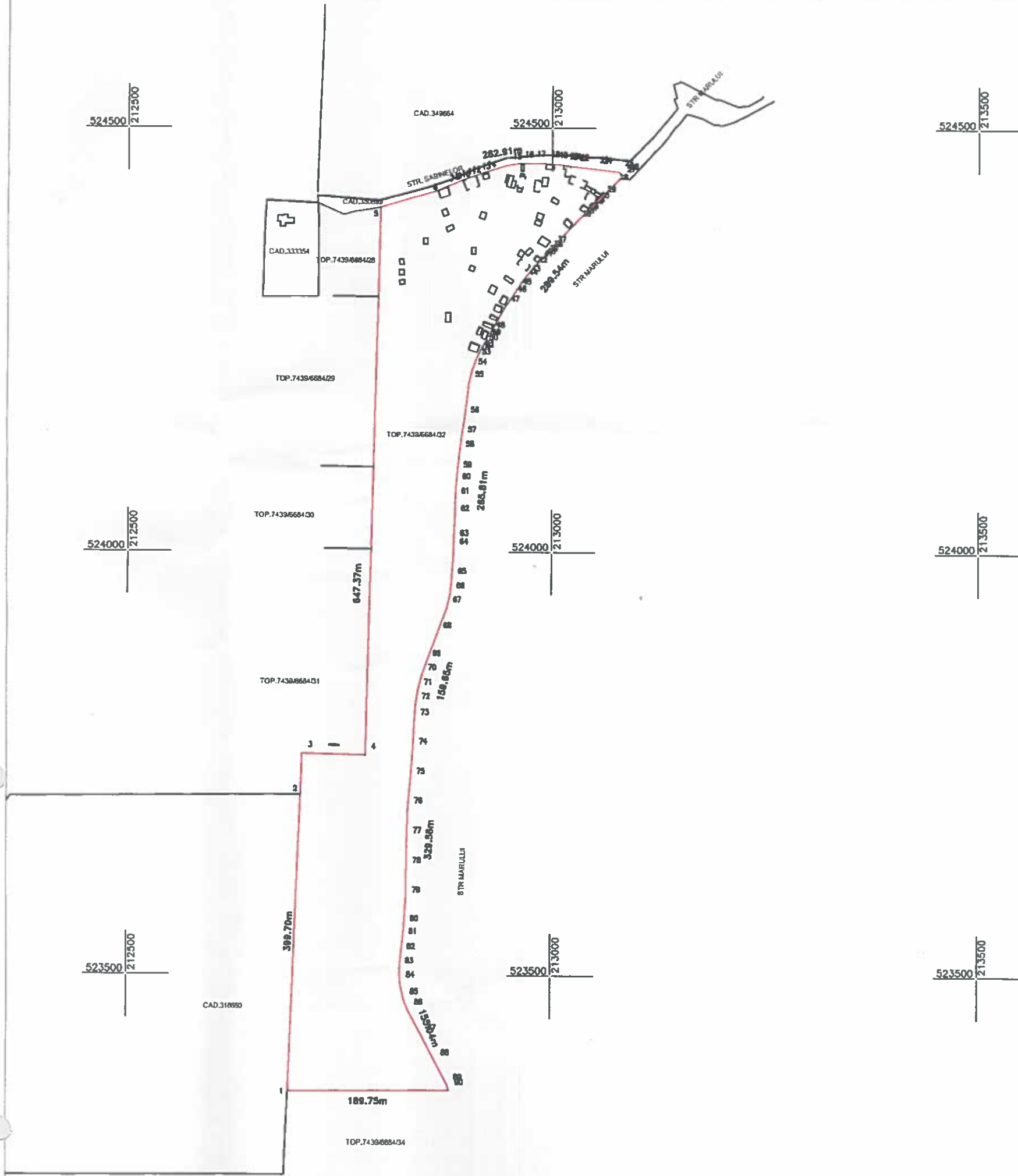
Olimpia-  
Elena  
Stefanut

Semnat digital de Olimpia-  
Elena Stefanut  
DN: c=RO, l=Arad, o=Oficiul de  
Cadastru si Publicitate  
Imobiliara, cn=Olimpia-Elena  
Stefanut, serialNumber=50E3,  
st=Arad, givenName=Olimpia-  
Elena, sn=Stefanut  
Data: 2022.05.17 10:20:45  
+03'00'

Plan de amplasament și delimitare a imobilului  
Scara 1:5000

ANEXA 1.35

Nr. cadastral	Suprafata masurata (mp)	Adresa imobilului	
	136681	ARAD	
Cartea Funciara nr.	5042	UAT	ARAD




Ant  
ex 1

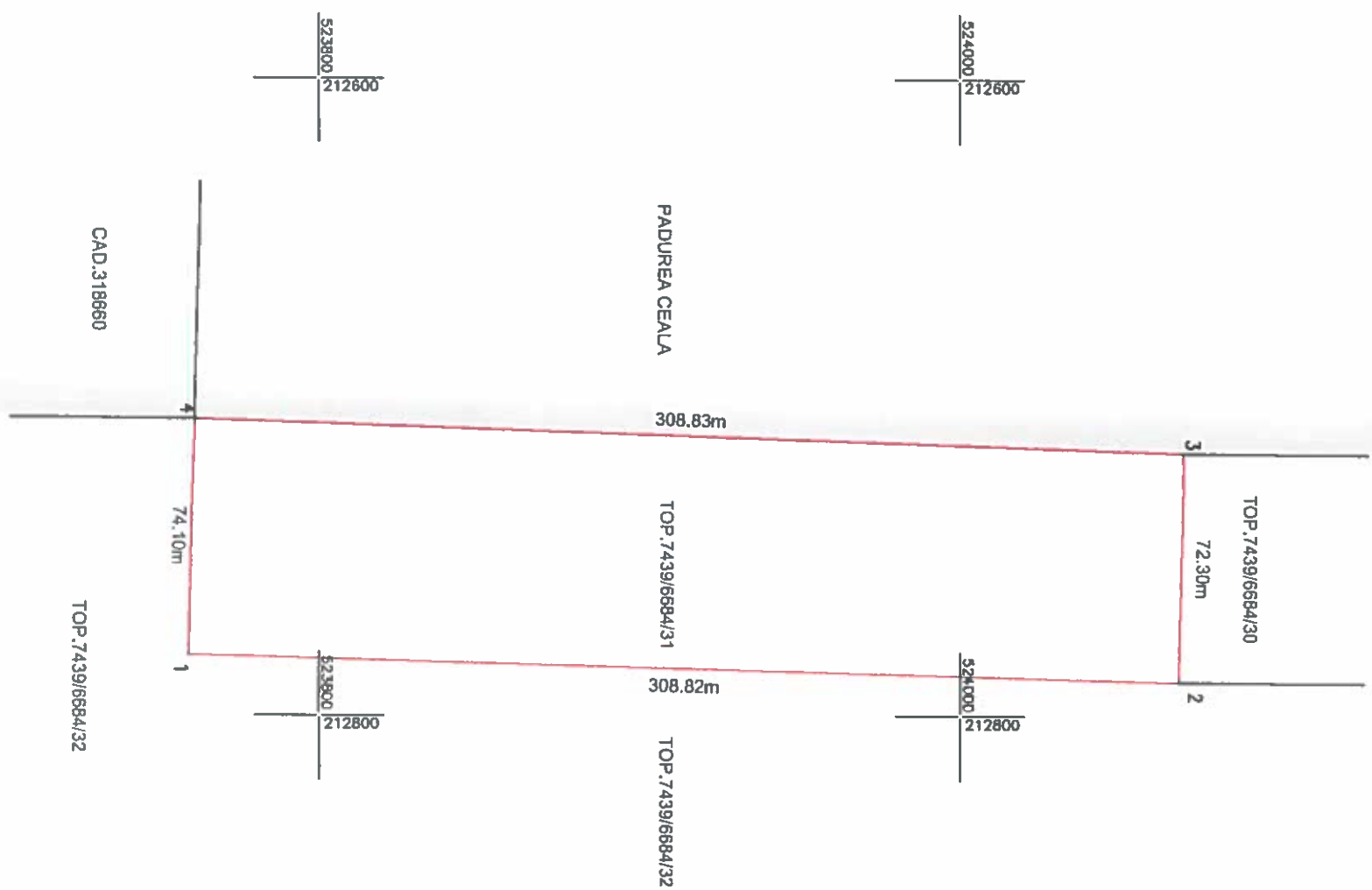
Se diminueaza din Cartea Funciara nr.5042 Suprafata de 136681 mp conform Ordin 700/2014 art.79

Nr. parcela	Categorie de folosinta	A. Date referitoare la teren	
		Suprafata (mp)	Mentiiuni
1	N	136681	TEREN NEIMPREJMUIT
TOTAL		136681	

Suprafata totala masurata a imobilului = 136681 mp  
Suprafata din act = 136681 mp

Executant:  <b>SC DATCAD SRL</b> Confirma executarea lucrarilor la teren, corectitudinea incadrării documentației cadastrale și corespondența acesteia cu realitatea din teren CLASA II Semnatura și stampila CATEGORIA B RO-B-J NR.1620 CIF.14358573 RO-AR-F NR.0129	Inspector Confirma introducerea imobilului în baza de date integrată și atribuirea numărului cadastral Semnatura și parafa Stampila BCPI
	Sebastian-Vasile Orosz Digitally signed by Sebastian-Vasile Orosz DN: cn=Sebastian-Vasile Orosz, sn=Orosz, givenName=Sebastian-Vasile, c=RO, serialNumber=OSV6, o=DATCAD SRL, 2.5.4.97=RO14358573 Reason: RO-AR-F NR.0129 Date: 2022.05.26 13:59:58 +03'00'

Plan de amplasament si delimitare a imobilului  
Scara 1:1000



Mr. cadastral	Suprafata masurata (mp)	Adresa Imobilului
	22606	ARAD
Cartea Funciara nr.	UAT	ARAD

Se delimiteaza din Cartea Funciara nr.5042 Suprafata de 22606 mp conform Ordin 700/2014 art.79

A. Date referitoare la teren

Nr. parcela	Categoria de folosinta	Suprafata (mp)	Mentlul
1	N	22606	TEREN NEIMPREMIUIT
TOTAL		22606	

Suprafata totala masurata a imobilului =22606mp  
Suprafata din act = 22606mp

Executant:



**SC DATCAD SRL**

Confirmare executarea lucrarilor la teren, conform planului de amenajare si delimitare al terenului, in baza de date cadastrale si a planului de amenajare si delimitare al terenului, conform planului de amenajare si delimitare al terenului, in baza de date cadastrale si a planului de amenajare si delimitare al terenului.

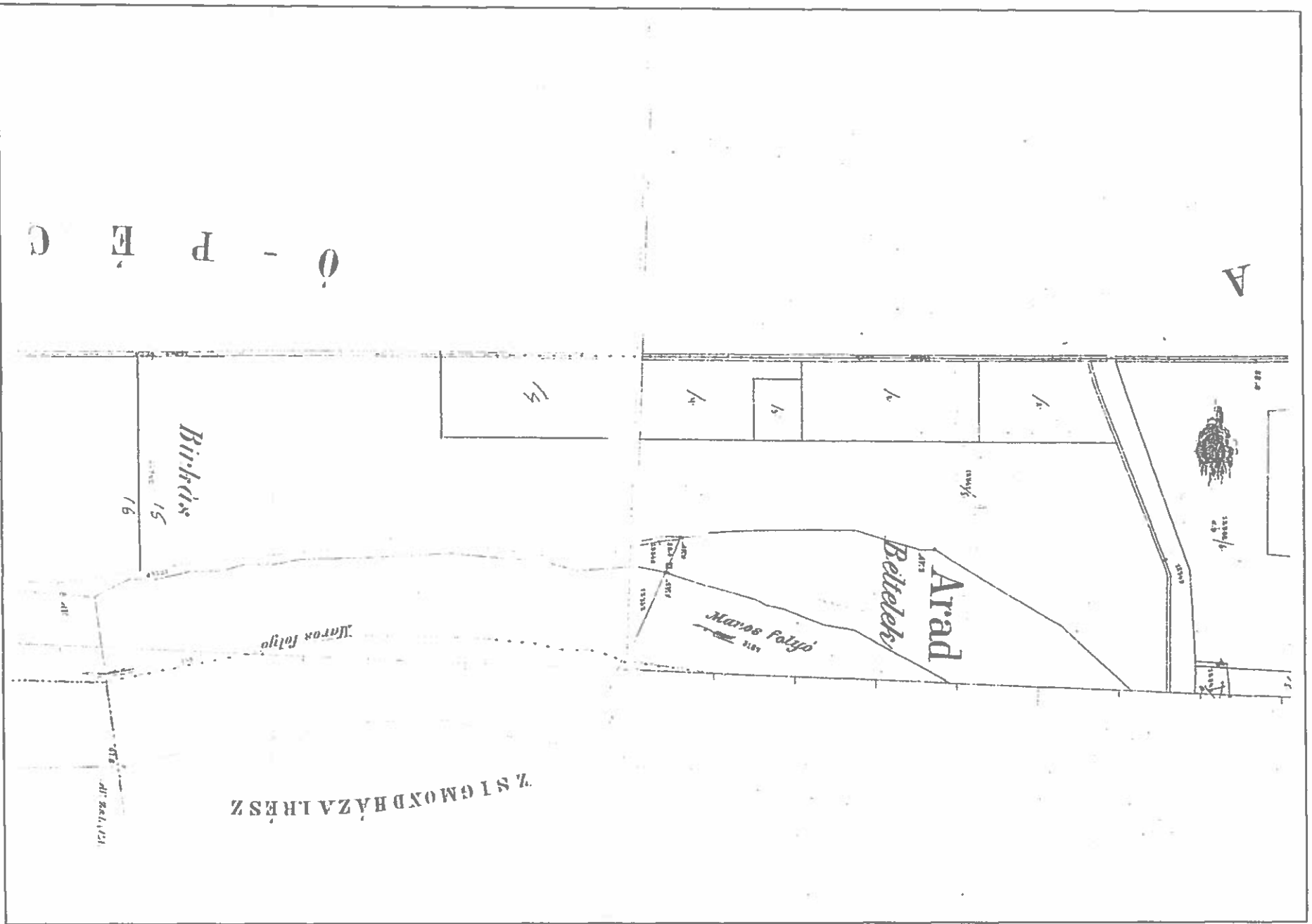
CLASA II  
RO-B-NR.1620  
Sondajul de teren  
CATEGORIA B  
RO-M-F-NR.0129

**Inspector**

Confirm introducerea imobilului in baza de date integrata si introducerea numarului cadastral  
Semnatura si parafa  
Stampila BCPI

Sebastian Vasile Orosz  
Date: 05.2022

Date:



SHPL  
2008.05.2022

